

**Marca
Albacete**

**Guía breve de
recursos e infraestructuras
para la inversión empresarial
en Albacete**



OBSERVATORIO DE EMPLEO Y ACTIVIDAD ECONÓMICA

MARCA ALBACETE

Guía breve de

RECURSOS E INFRAESTRUCTURAS

PARA LA INVERSIÓN EMPRESARIAL

en Albacete



AYUNTAMIENTO DE ALBACETE

índice

	Página
ALBACETE, SITUACIÓN ESTRATÉGICA	I
Albacete	I
Comunicaciones y vías de acceso	5
Desarrollo urbano	6
Economía	6
PARQUE EMPRESARIAL CAMPOLLANO	9
POLÍGONO INDUSTRIAL ROMICA	12
PARQUE CIENTÍFICO Y TECNOLÓGICO	14
PARQUE AERONÁUTICO Y LOGÍSTICO	16
CENTRO EUROPEO DE EMPRESAS E INNOVACIÓN	18
PARQUE EMPRESARIAL AJUSA	20
CONCEJALÍA DE EMPLEO, INDUSTRIA, TECNOLOGÍA Y COMERCIO	21

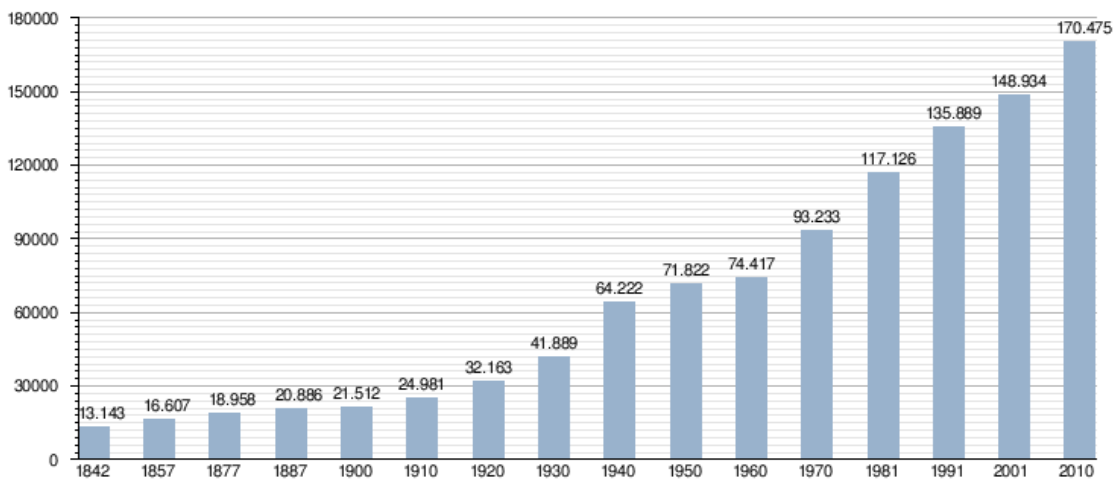


ALBACETE, SITUACIÓN ESTRATÉGICA

Albacete (originalmente llamada Al-Basit, en árabe “El Llano”, en alusión al carácter llano de la geografía del lugar) es una ciudad española situada al sureste de la Meseta Central, concretamente en la comarca histórica manchega de la Mancha de Montearagón, aunque actualmente se la sitúa dentro de la comarca de los Llanos de Albacete, de la que es su único municipio. Es la capital de la provincia de Albacete, perteneciente a la comunidad autónoma de Castilla-La Mancha, y sede del Tribunal Superior de Justicia de la comunidad autónoma.

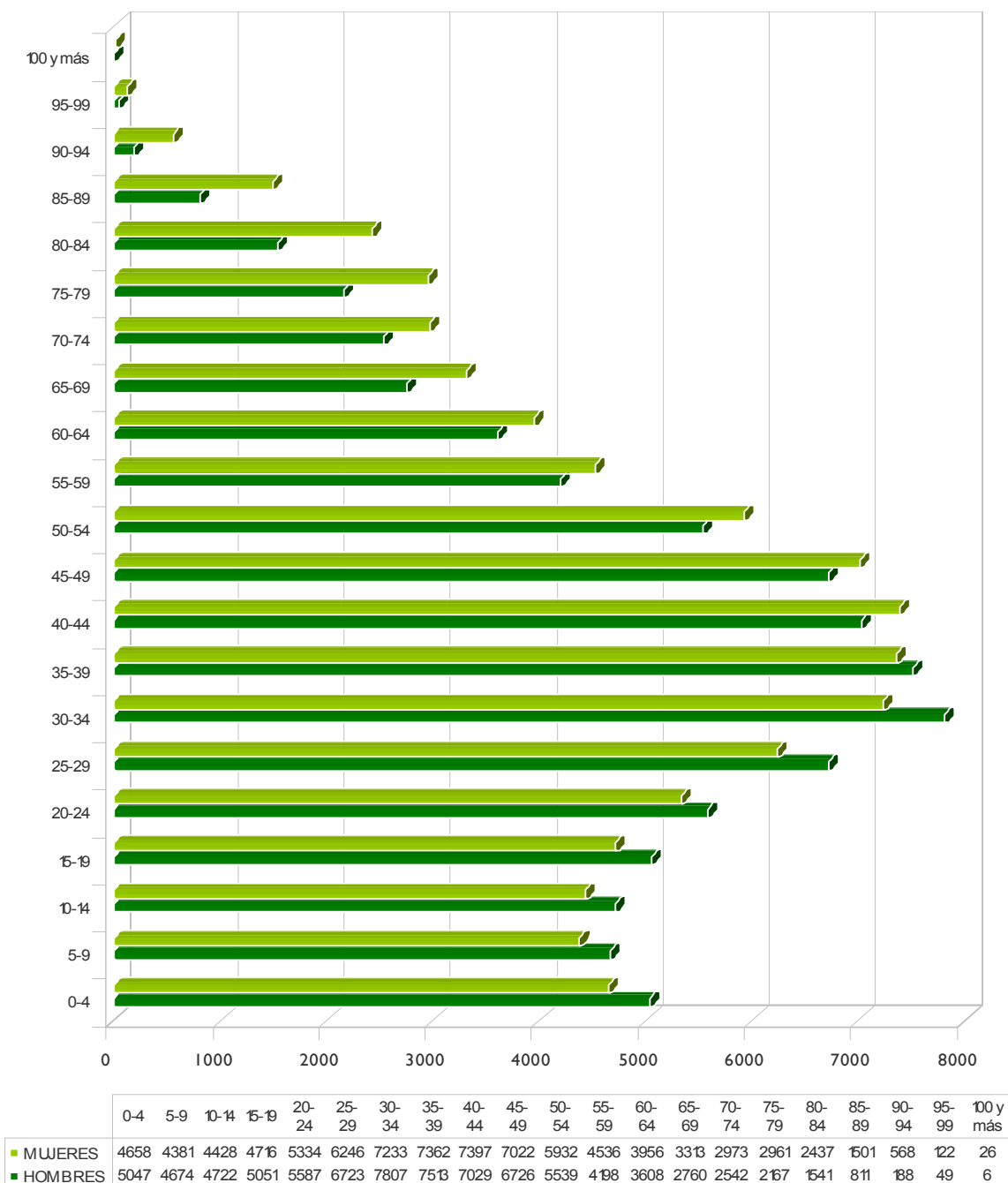


Evolución de la población de Albacete desde 1842 (INE):



Según datos del Instituto Nacional de Estadística a fecha de 1 de enero de 2011, Albacete capital cuenta con 171.390 habitantes, siendo la mayor ciudad en población de toda la comunidad autónoma de Castilla-La Mancha.

Población de Albacete según edad y sexo¹



¹ Fuente: INE, a fecha 1 de enero de 2011.



El municipio de Albacete incluye una entidad local menor y nueve pedanías, así como caseríos, pequeñas poblaciones y numerosas urbanizaciones parcelarias. Además, cuenta con una extensa área comercial que engloba a más de 556.723 personas de 154 municipios.

Albacete es una de las 10 ciudades de más de 100.000 habitantes menos contaminadas de Europa. Así como una de las ciudades de España con mayor superficie de zonas verdes, ya que posee numerosos y amplios parques y jardines repartidos por toda la ciudad, entre los que destaca el Parque de Abelardo Sánchez, en pleno centro de la ciudad (con más de 11 hectáreas), el Parque Lineal y el Parque de la Fiesta del Árbol, así como el Jardín Botánico de Castilla-La Mancha (con 7 hectáreas de extensión), y el Parque periurbano de La Pulgosa (con aproximadamente 40 hectáreas de extensión, y conectado con la ciudad a través de diversos caminos y un carril-bici). Es una de las ciudades más accesibles de España, en parte, gracias a su llanura.

Según el Informe de la OCU denominado “Calidad de vida en la ciudades”², la ciudad de Albacete es la sexta ciudad española en términos de calidad de vida (con 55 puntos sobre 100) y se encuentra entre las 50 mejor valoradas en el ranking internacional, gracias a la buena evaluación recibida en “tiendas, restaurantes, supermercados y otros negocios”. Del informe se desprende que, en el norte peninsular se vive mejor que en el sur, siendo la ciudad de Albacete una de las dos únicas excepciones.

También se sitúa Albacete entre las diez ciudades españolas con el mercado laboral mejor valorado (en quinto lugar), siendo también en este caso la única ciudad que aparece del sur peninsular.

Aunque las casas españolas son de las peor valoradas, Albacete es una de las ciudades con viviendas de una edad media menor que en el resto de España. Y la tercera ciudad española con el mercado inmobiliario mejor valorado.

La encuesta también evaluaba la atención sanitaria, tanto pública como privada, incluyendo su calidad y coste, la cercanía de farmacias y hospitales, la espera hasta ser

² Informe publicado en junio de 2012, basado en una encuesta a 19.241 personas de diferentes países (5.416 españoles), en la que se evalúa a 126 ciudades, 30 de ellas españolas.



atendido, etc. En este caso, Albacete es la segunda ciudad española mejor valorada, y ocupa el puesto 24 de la clasificación internacional.

En cuanto a la oferta educativa y su calidad, Albacete ocupa el tercer puesto nacional. La ciudad es miembro de la Red Estatal de Ciudades Educadoras.

Con respecto al paisaje urbano se tuvo en cuenta la satisfacción con la arquitectura de las ciudades, el mantenimiento de sus edificios, mobiliario urbano, limpieza y parques, y Albacete ocupa el quinto puesto en la valoración.

La ciudad de Albacete es la séptima mejor situada en la escala de ciudades más seguras, con 65 puntos sobre 100. La mayoría de vecinos se siente seguro en su casa, en su barrio, y en el centro de la ciudad, tanto de día como de noche, salvo en otras zonas urbanas –algunos barrios periféricos- donde de noche aumenta ligeramente la inseguridad.

La *ubicación geográfica* de Albacete es la siguiente:

Latitud: 38° 59' 44" N

Longitud: 1° 51' 21" 0

Altitud sobre el nivel del mar: 686m.

Distancia NW-SE: 3,6 km.

Distancia W-E: 3,3 km.

El *término municipal* tiene una superficie de 1.125,91 km² y la densidad de población del término municipal es de 148,24 hab/km².

El *clima* de Albacete es mediterráneo continentalizado, es decir, clima templado con temperaturas extremas en invierno y en verano.

Temperatura media anual: 13,4°C

Temperatura media enero: 4,9°C

Temperatura media julio: 24,2°C

Precipitación total: 343 mm.

Número de días de precipitaciones: 61



Respecto a las **comunicaciones y vías de acceso**, su estratégica situación a medio camino entre Madrid y la costa de Levante hace de Albacete un nudo de comunicaciones, con autovías hacia Madrid, Valencia, Alicante y Murcia, y una amplia oferta en cuanto a trenes de todo tipo, realizada a través de la estación de ferrocarril Albacete-Los Llanos, cuya última reforma se produjo en 2010. La ciudad se encuentra integrada en la red de trenes de alta velocidad (AVE) con Cuenca y Madrid, y próximamente con Valencia, Alicante y Murcia, y cuenta con la mayor estación de ferrocarril de Castilla-La Mancha. En el extremo sur de la ciudad se encuentra el Aeropuerto de Albacete-Los Llanos, muy cerca de la Base Aérea del mismo nombre.

AUTOVÍAS

A-30 Autovía de Murcia: Albacete–Murcia–Cartagena.

A-31 Autovía de Alicante: Atalaya del Cañavate–La Roda–Albacete–Almansa–Alicante.

A-32 Autovía Bailén-Albacete: Ronda oeste de Albacete.

AUTOVÍAS Y AUTOPISTAS QUE CONECTAN CON LAS QUE PASAN POR ALBACETE

A-3 Autovía de Este: Madrid-Atalaya del Cañavate-Valencia (conecta con la A-31 en Atalaya del Cañavate).

A-35 Autovía Almansa-Játiva: Almansa-Alcudia de Crespins (conecta con la A-31 en Almansa).

AP-36 Autopista Ocaña-La Roda: Ocaña-La Roda (conecta con la A-31 en La Roda).

A-7 Autovía del Mediterráneo: Algeciras-Málaga-Almería-Murcia-Alicante-Valencia-Castellón de la Plana-Tarragona-Barcelona (conecta con la A-30 en Murcia, con la A-31 en Alicante y con la A-35 en Alcudia de Crespins).

OTRAS CARRETERAS

N-301 Carretera Nacional: Ocaña-Albacete-Murcia-Cartagena.

N-322 Carretera Nacional: Bailén-Albacete-Requena.

N-430 Carretera Nacional: Badajoz-Mérida-Ciudad Real-Albacete-Valencia.

CM-3203 Carretera Comarcal: Albacete-Elche de la Sierra.

CM332 Carretera Comarcal: Albacete-Casas de Juan Gil.



El *Aeropuerto de Albacete* es un aeropuerto español de AENA situado en el aeródromo de Albacete-Los Llanos junto a la Base Aérea de los Llanos y el Parque Aeronáutico y Logístico de Albacete, al sur de la ciudad, a unos 4 kilómetros del centro. Es el único aeropuerto de la región de Castilla-La Mancha.

La Terminal tiene una superficie de 2.200 metros cuadrados. La pista, de 2.700 por 60 metros, dispone de un sistema ILS Categoría I en ambas cabeceras para operaciones con baja visibilidad y permite operar cualquier tipo de aeronave. La plataforma de estacionamiento tiene una superficie de unos 20.000 metros cuadrados.

En junio de 2011 el Aeropuerto de Albacete consiguió la habilitación como puesto fronterizo, conformándose así como frontera exterior Schengen, lo que le permite operar con países de fuera de la Unión Europea.

El **desarrollo urbano** de Albacete vive un importante momento. Durante los últimos años la ciudad de Albacete ha experimentado una transformación, con proyectos ya ejecutados como el Palacio de Congresos, el Aeropuerto, la nueva estación de AVE, y la ampliación de los polígonos industriales de Campollano y Romica.

Respecto al *transporte urbano*, la ciudad cuenta con siete líneas de autobuses urbanos, cuyo tiempo de frecuencia por parada es de 11 minutos en la mayoría de las líneas diarias. Una de las líneas conecta con el Parque Empresarial Campollano. También existe un servicio de taxi las 24 horas del día.

Albacete cuenta con más de 42 kilómetros de *carril bici* en zona urbana para uso exclusivo de bicicletas. Y una red superior a 120 kilómetros en vías verdes, rutas acondicionadas, sendas y carriles ciclistas.

La ciudad de Albacete basa su **economía** en el sector servicios y el comercio, aunque también cuenta con un importante sector industrial, especialmente aeronáutico, manteniendo también su tradicional actividad agrícola, no obstante, la industria tradicional de la ciudad ha sido la cuchillería.



En el plano comercial, Albacete es cabecera de una extensa área comercial que supera las 556.723 personas de 154 municipios, repartidos por las provincias de Albacete, Cuenca, Ciudad Real, Jaén, Alicante, Valencia y Murcia.

En torno al centro de Albacete se halla el núcleo tradicional del comercio de la ciudad, donde puede encontrarse desde el pequeño comercio tradicional hasta todas las franquicias de las grandes marcas. Hay también dos pequeños centros comerciales (Val General y Calle Ancha).

Además, en las afueras de la ciudad, Albacete cuenta con otros cuatro centros comerciales y grandes superficies (Centro Comercial Los Llanos, Centro Comercial Albacenter, Centro Comercial Imaginalia, El Corte Inglés). A estos se añade la estación de ferrocarril (Vialia), que cuenta con un amplio espacio dedicado al comercio.

Son también muy típicos los mercadillos, entre los que destaca el popularmente conocido como Los Invasores, que se organiza todos los martes por la mañana (excepto los de Feria y semanas anteriores) entorno al Recinto Ferial, y en el que se venden toda clase de comida, ropa, animales y objetos diversos. Los domingos por la mañana, en la Plaza Mayor tiene lugar un rastro donde se venden monedas, sellos, libros y antigüedades. Además, todos los años, en abril, tiene lugar la Feria del Libro a lo largo del Paseo de la Libertad.

Entre los recursos turísticos de la ciudad destaca la Feria de Albacete, principal festividad local, declarada de Interés Turístico Internacional, que se celebra anualmente del 7 al 17 de septiembre. El Palacio de Congresos, situado en el Polígono Industrial Campollano, recinto clave para la dinamización industrial, turística y comercial de la ciudad. La ciudad también cuenta con varios museos, entre los que destacan:

Museo de la Cuchillería (http://museo-mca.com/l_esp/portada/portadaesp.asp),

Museo de Albacete (<http://www.patrimoniohistoricoclm.es/museo-de-albacete/>),

Museo del Niño (<http://www.museodelnino.es/>), y

Museo Municipal (<http://www.albacete.es/es/turismo/museos/museo-municipal-1>).



Otras propuestas enmarcadas en el turismo de la ciudad son el Festival Internacional de Cine de Albacete “Abycine”, y el Festival Internacional del Circo, único en España.

Albacete cuenta con varios servicios de corte económico de reciente apertura, como el Palacio de Congresos, la Institución Ferial de Albacete (que acoge ferias regionales de importancia, entre las que destaca Expovicaman) y el Parque Científico y Tecnológico de Albacete, junto al campus de la Universidad de Castilla-La Mancha, en el que se encuentran, entre otros, el Centro de Emprendedores, el Instituto de Investigación en Informática de Albacete (I3A), el Instituto de Desarrollo Regional, el Centro de Automática y Robótica, el Instituto de Investigación en Energías Renovables, el Centro Regional de Investigaciones Biomédicas y el Jardín Botánico de Castilla-La Mancha.

Además, Albacete cuenta con extensas zonas industriales como son el Parque Empresarial Campollano y el Polígono Industrial de Romica, que suman casi 10.000.000 de metros cuadrados, a los que hay que sumar el polígono industrial creado alrededor de la sede de AJUSA –cerca del Circuito de Velocidad-, el Parque Científico y Tecnológico, el Centro Europeo de Empresas e Innovación (CEEI), y el Parque Aeronáutico y Logístico de Albacete (creado alrededor de la factoría y sede de Eurocopter España y en las inmediaciones del Aeropuerto).



El **PARQUE EMPRESARIAL CAMPOLLANO** es una de las zonas industriales más importantes de la ciudad de Albacete y de toda la Comunidad Autónoma de Castilla-La Mancha. Ocupa una superficie cercana a los 4.996.000 metros cuadrados, y se sitúa a 4,6 kilómetros de la ciudad, con conexión con las autovías A-31, A-32 y A-30, así como con las carreteras N-430, N-322 y N-320, que junto con unas importantes comunicaciones vía férrea e incluso aéreas a través del Aeropuerto de Los Llanos, tiene conexión directa a menos de dos horas de un mercado potencial de cerca de 11 millones de habitantes.

Una línea de autobuses urbanos comunica el centro de Albacete con el Parque Empresarial, con una frecuencia de 15 minutos.

Campollano dispone de una red interna de carreteras de más de 20 kilómetros, divididas en calles y avenidas. Las calles tienen una anchura de 12 metros y las avenidas de 25 metros.

Posee un Centro Cívico de 12.000 metros cuadrados, en el que se encuentran instalados restaurantes, entidades financieras, empresas de servicios y la Sede de la Asociación de Empresarios de Campollano (ADECA), la Fundación Campollano, un Centro de Transportes de 20.000 metros cuadrados y amplias zonas verdes.

ADECA³ es una institución privada sin ánimo de lucro que representa y aglutina a todas las empresas integradas en el Parque Empresarial Campollano, cuyo objetivo es defender los intereses de las empresas en el Polígono.

La Fundación Campollano tiene como fin principal el desarrollo social, económico y empresarial de Castilla-La Mancha, especialmente de Albacete y su provincia. Para ello dirige sus actividades hacia la promoción y fomento de la asistencia social, la cultura, la investigación científica, y la innovación empresarial.

³ www.adeca.com



Localización y datos de contacto:



Situación de Parcelas



Emplazamiento

SEPES
Entidad Estatal de Suelo
Atención al cliente: 914186086



El **POLÍGONO INDUSTRIAL DE ROMICA** es la segunda zona industrial más importante de la ciudad de Albacete. Ocupa una superficie cercana a los 2.700.000 metros cuadrados.

Se sitúa a 4 kilómetros de la ciudad, y se accede a través de la carretera N-322, con conexión a las autovías A-31, A-32, y A-30, así como con las carreteras N-430, N-320 y CM-3222, que (al igual que Campollano) junto con unas importantes comunicaciones vía férrea e incluso aéreas a través del Aeropuerto de Los Llanos, tiene conexión directa a menos de dos horas de un mercado potencial de cerca de 11 millones de habitantes.

Este polígono se encuentra integrado fundamentalmente por los sectores de la construcción, las energías eólicas, el sector agroalimentario, el aeronáutico y los transportes.

Localización y datos de contacto:




Polígono Industrial Romica
Ctra. Albacete-Requena, Salida AB-823
www.poligonoromica.com

Información y Venta:
CCM Desarrollo Industrial
Paseo de la Libertad, 15, 6ª planta.
02001. Albacete.
Teléfono 967193219
E-mail: ccmdesarrollo@terra.es

Asociación de Empresarios del Polígono Romica (ADEPRO):
C/ San Agustín, 15, 2º B. 02001. Albacete.
Teléfonos 967608498 - 967608499
www.adepro.org



Plano Polígono Industrial Romica⁵

 Parcelas en venta, desde 62m².



⁵ Fuente: www.poligonoromica.com



El **PARQUE CIENTÍFICO Y TECNOLÓGICO DE ALBACETE**⁶ es una iniciativa promovida por la Junta de Comunidades de Castilla-La Mancha, la Universidad de Castilla-La Mancha, el Ayuntamiento de Albacete y la Diputación Provincial de Albacete para favorecer la creación de un entorno donde se desarrollan actuaciones y proyectos innovadores.

Este proyecto, que surge a finales de 2001 con el impulso de la Junta de Comunidades de Castilla-La Mancha, posibilita un espacio donde los centros de investigación de la Universidad conviven con las empresas propiciando la transferencia de conocimientos entre el mundo empresarial, el universitario y el científico con el objeto de mejorar la competitividad de la economía de Castilla-La Mancha. En el Parque Científico y Tecnológico de Albacete, que es un referente en materia de innovación e investigación, tienen cabida iniciativas y proyectos innovadores de la región y de fuera de ella. El parque se encuentra situado en las afueras de la ciudad pero dentro del casco urbano, detrás del Campus Universitario y muy cercano al Jardín Botánico.

El primer edificio del parque fue el Instituto de Investigación en Informática de Albacete (I3A), que acoge a grupos de investigación de la cercana Escuela Politécnica Superior donde nacen empresas spin-off. En el año 2006 se inaugura el Centro de Emprendedores, actual sede administrativa del parque, que acoge diversas empresas de corte tecnológico. Posteriormente se han unido al parque el edificio que alberga el Centro Tecnológico de Automática y Robótica, y el Centro de Investigación de Energías Renovables.

El Parque Científico y Tecnológico de Albacete plantea cierto nivel de especialización en los sectores de actividad hacia donde se dirigen sus proyectos empresariales y de investigación. Las áreas de interés que tiene definidas son: Aeronáutica, Tecnología de la Información, Energías Renovables y Medio Ambiente, Automática y Robótica y Biomedicina. A cada una de estas áreas se ha adscrito un Centro de Investigación específico, complementándose éstos con otros centros ya existentes dentro del Campus Universitario que ofrecen áreas de conocimiento relacionadas:

⁶ www.pcyta.com



Aeronáutica:

Instituto de Desarrollo Industrial

Tecnologías de la Información:

Instituto de Investigación en Informática

Energías Renovables y Medio Ambiente:

Instituto de Investigación en Energías Renovables

ITAP

Automática y Robótica:

Instituto de Desarrollo Industrial

Biomedicina:

Centro Regional de Investigaciones Biomédicas

Localización y datos de contacto:



Centro de
Emprendedores
Paseo de la Innovación, 1
02006. Albacete.
Teléfono: 967555300



El **PARQUE AERONÁUTICO Y LOGÍSTICO (PAL) DE ALBACETE**⁷ es el principal núcleo industrial y tecnológico de Castilla-La Mancha, con empresas dedicadas a los sectores aeronáutico y logístico (entre las que destaca Eurocopter), situado al sur de la ciudad, en el margen oriental de la carretera autonómica CM-3203 y la futura autovía Linares-Albacete, colindante con la Base Aérea de Los Llanos, Maestranza Aérea de Albacete y la Terminal del Aeropuerto. Con una actuación total de 817.375 m², consta de 225 parcelas, que se distribuyen en 17 manzanas. El parque cuenta con amplias zonas verdes, carril-bici y zonas de aparcamiento.

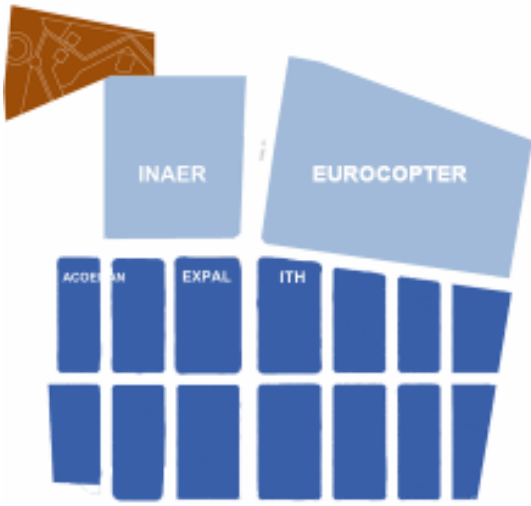
Las parcelas oscilan entre los 500 m² hasta la posibilidad de la ocupación de una manzana entera, que rondan los 25.000 m² de media. Mediante este concepto, se pretende dar dinamismo al Parque donde tengan lugar todo tipo de empresas del sector, tanto de infraestructuras, investigación, logísticas, formación y auxiliares.

Localización y datos de contacto:



⁷ www.parqueaeronautico.com





Oficina de Información:
Empresa Regional del Suelo
Teléfono 925333090
info@parqueaeronautico.com



El **CENTRO EUROPEO DE EMPRESAS E INNOVACIÓN** (CEEI)⁸ de Albacete es una organización de ámbito provincial con proyección europea, constituido como Fundación sin ánimo de lucro creada gracias a la cooperación entre el sector público y el privado, con un amplio consenso entre los responsables del desarrollo regional y local.

Los objetivos que la Fundación CEEI Albacete persigue consisten en impulsar la creación de nuevas empresas y en especial aquéllas de carácter innovador o diversificador, fomentar nuevas líneas de actividad en las empresas existentes y apoyar a los emprendedores en el proceso de puesta en marcha de su proyecto. Entre sus servicios cuenta con un Vivero Empresarial.

La Fundación CEEI Albacete forma parte de la Red Europea EBN (European Business and Innovation Centres – BIC – Network) que reúne 170 CEEI/BIC distribuidos por toda Europa y dispone de su marca distintiva que acredita que sigue su funcionamiento. Su pertenencia a la EBN permite la mayor difusión de nuevas tecnologías y la mayor internacionalización de las empresas y de los proyectos. También forma parte de la Asociación Nacional de CEEI Españoles (ANCES) que agrupa a 23 CEEI/BIC de toda España.

Para formar parte del Vivero Empresarial del CEEI hay que realizar una entrevista personalizada entre los promotores/emprendedores y el equipo técnico del CEEI, y presentar la solicitud de acceso junto al plan de empresa.

Son miembros del Patronato del CEEI el Ayuntamiento de Albacete, la Diputación de Albacete, la Junta de Comunidades de Castilla-La Mancha, la Cámara de Comercio de Albacete, Banco Castilla-La Mancha, la Universidad de Castilla-La Mancha, FEDA (Federación de Empresarios de Albacete), UGT, y Comisiones Obreras.

⁸ www.ceeialbacete.com



Localización y datos de contacto:



El **PARQUE EMPRESARIAL AJUSA** se encuentra a dos kilómetros de Albacete; en él se ubican ocho empresas de la Corporación HMS⁹, entre las que destaca la propia Ajusa.

Localización y datos de contacto:



Parque Empresarial Ajusa
Calle 1, Carretera de Ayora, Km. 2,2. 02006. Albacete.
Teléfono: 967216212
www.ajusa.es
ajusa@ajusa.es

⁹ www.corporacionhms.com



La **CONCEJALÍA DE EMPLEO, COMERCIO, INDUSTRIA Y TECNOLOGÍA** ofrece, entre otros, los siguientes servicios y ayudas a empresas y emprendedores:

Subvenciones municipales para la contratación de determinados colectivos.

Intermediación laboral para la selección de personal, a través de la Agencia Municipal de Colocación, que comprende:

- Asesoramiento sobre contratación laboral y posibles subvenciones.
- Asesoramiento para determinar los perfiles profesionales adecuados a las necesidades de las empresas.
- Apoyo técnico sobre los procesos de selección a utilizar más adecuados en cada caso.
- Realización de las fases previas a la selección y/o de la selección definitiva, en función de la demanda de cada empresa.
- Posibilidad de realizar los trámites vía Internet o telefónica ahorrando tiempo para la empresa.
- Cesión de locales para ejecutar las pruebas de selección y/o formación.
- Posibilidad de firmar convenios de colaboración específicos para realizar conjuntamente formación y/o prácticas laborales en la empresa.
- Si finalmente el proceso culmina en contratación, se ofrece la posibilidad de publicitar la empresa en la página web del Ayuntamiento de Albacete como “empresa colaboradora”.

Asesoramiento a empresas y a emprendedores, a través del Centro de Autoempleo, entre cuyos servicios destacan:

- Asesoramiento para la realización de trámites de puesta en marcha de nuevos proyectos empresariales.



- PAIT (Punto de Asesoramiento e Inicio de Tramitación), en colaboración con la Dirección General de Industria y de la Pequeña y Mediana Empresa, para la tramitación telemática de sociedades limitadas ordinarias y Nueva Empresa. Mediante este servicio, las personas que deseen empezar su actividad como sociedad limitada o como autónomos podrán cumplir con los trámites de alta sin necesidad de desplazamientos a los organismos competentes en los diversos trámites.

Ayuda en la búsqueda de terrenos y locales.

Información y tramitación de expedientes de Bonificaciones sobre el Impuesto de Construcciones, Instalaciones y Obras. El Ayuntamiento de Albacete podrá reconocer una bonificación de *hasta el 95%* en el Impuesto sobre Construcciones, Instalaciones y Obras a favor de las construcciones, instalaciones u obras que sean declaradas de especial interés o utilidad municipal por concurrir circunstancias sociales, culturales, histórico artísticas o de fomento del empleo que justifiquen tal declaración. Corresponderá dicha declaración al Pleno de la Corporación y se acordará, previa solicitud del sujeto pasivo, por voto favorable de la mayoría simple de sus miembros (LHL art. 103.2).

En el ***Impuesto sobre Actividades Económicas*** gozarán de una ***bonificación por creación de empleo hasta un máximo del 50% de la cuota correspondiente***, los sujetos pasivos que tributen por cuota municipal y que hayan incrementado el promedio de su plantilla de trabajadores con contrato indefinido durante el periodo impositivo inmediato anterior al de la aplicación de la bonificación en relación con el periodo anterior a aquel, en los centros de trabajo del municipio de Albacete de los que el sujeto pasivo sea titular.

Para poder acceder a esta bonificación será requisito que el importe neto de la cifra de negocios del sujeto pasivo no supere los diez millones de euros.



Los porcentajes de bonificación estarán en función de cual sea el incremento medio de la plantilla de trabajadores con contrato indefinido a jornada completa (excluyéndose discontinuos y contratos a tiempo parcial).

Localización y datos de contacto:

Ayuntamiento de Albacete
Concejalía de Empleo, Industria, Comercio y Tecnología
Calle Carmen, 4, bajo. 02005. Albacete
Teléfono 967193001

Agencia Municipal de Colocación
Teléfono 967218821
ag_colocacion@amialbacete.com
orientadores@amialbacete.com

Centro de Autoempleo
Teléfono 967521686
autoempleo@ayto-albacete.es

